




LEGENDA - ROZEBÍRANÉ (ODSTRAŇOVANÉ) KONSTRUKCE


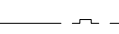
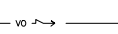
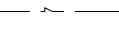
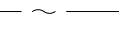


 **ODSTRANĚNÍ CHODNÍKU - celkem 229 m²**
- DLAŽBA 300/300 - 30
mm - ŠP PODSYP - 350 mm

 **ODSTRANĚNÍ BETON. PLOCHY - celkem 2,5 m²**
- BETONOVÁ DESKA - 150 mm
- ŠTĚRKOPÍSEK - 100 mm

 **VYTRHÁNÍ CHODNÍKOVÝCH OBRUBNÍKŮ VČETNĚ BOČNÍ PODPĚRY**
-CHODNÍKOVÉ 80/250/1000 - celkem 127 bm

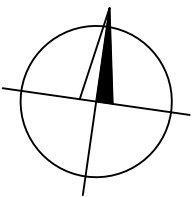
 **VYTRHÁNÍ SILNIČNÍCH OBRUBNÍKŮ VČETNĚ BOČNÍ PODPĚRY**
-CHODNÍKOVÉ 150/250/1000 - celkem 80+17 bm

INŽENÝRSKÉ SÍTĚ

 VODOVOD  PLYNOVOD  VEŘEJNÉ OSVĚTLENÍ
 ELEKTRO NN  SLABOPROUD
 KANALIZACE  TEPLOVOD

POZNÁMKA

ZHOTOVITEL JE POVINNEN PŘED ZAPOČETÍM PRACÍ ZAJISTIT VYTÝČENÍ INŽ.SÍTÍ PŘÍSLUŠNÝCH SPRÁVCŮ A VLASTNÍKŮ



Vypracoval		Investor		M.S.D. holding s.r.o. Huťská 1752/6, 141 00 Praha – Záběhllice IČO: 27251781			
Bc. Marek Przybylak		město Otrokovice, náměstí 3. května 1340, 765 02 Otrokovice					
STAVBA: Obnova chodníku v ul. Nádražní - II. etapa p.č. 275/5 k.ú. Otrokovice				FORMÁT:	2 x A4	ÚČEL:	DVZ
				DATUM:	04/2025	Č.Z.:	04(DVZ) - 1
				ČÁST PD:			C Situační výkresy
				k.ú. Otrokovice			
OBSAH:				MĚŘ.:	1:250	Č.V.:	C-3
SITUACE ROZEBÍRÁNÍ							